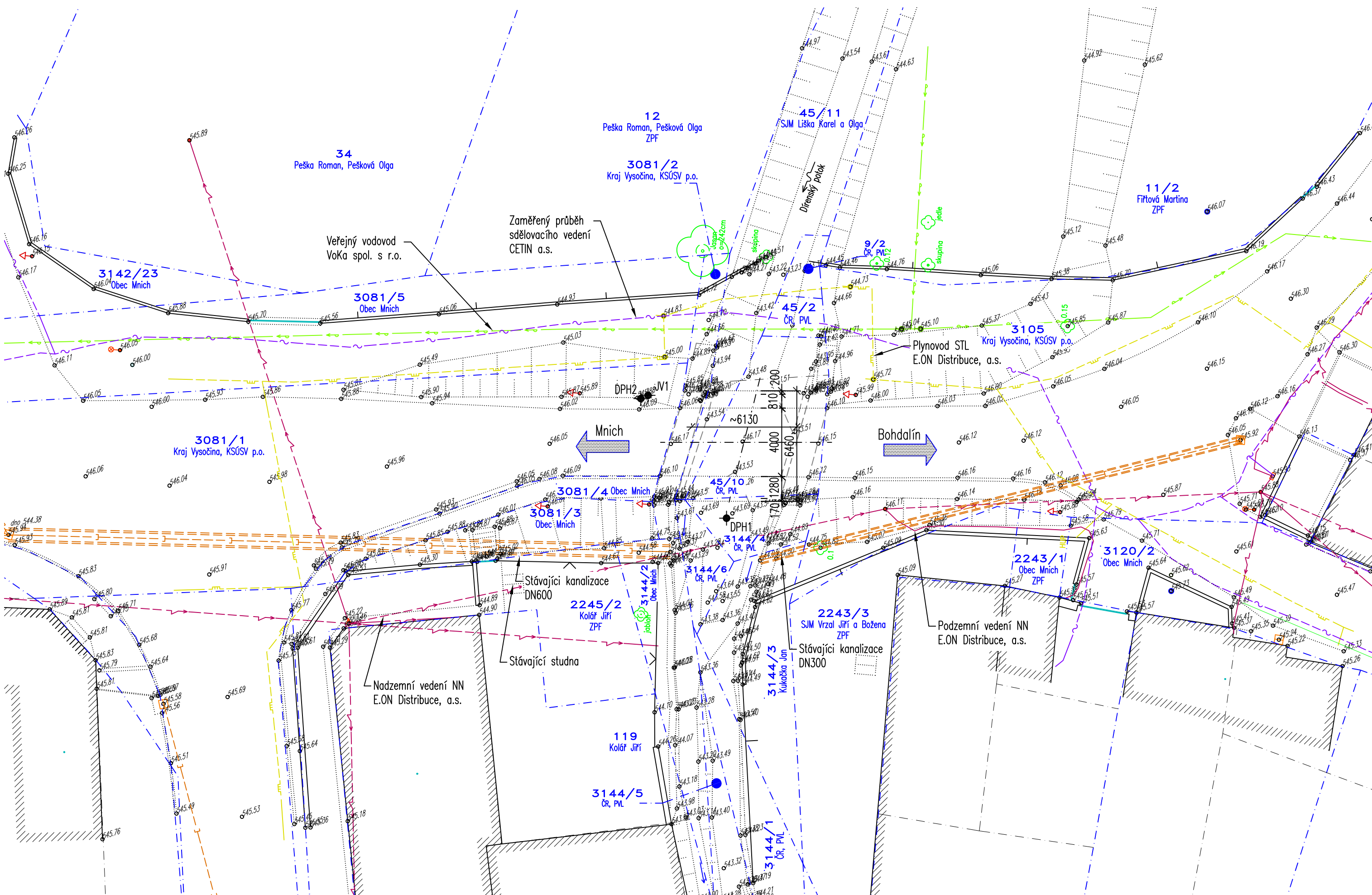
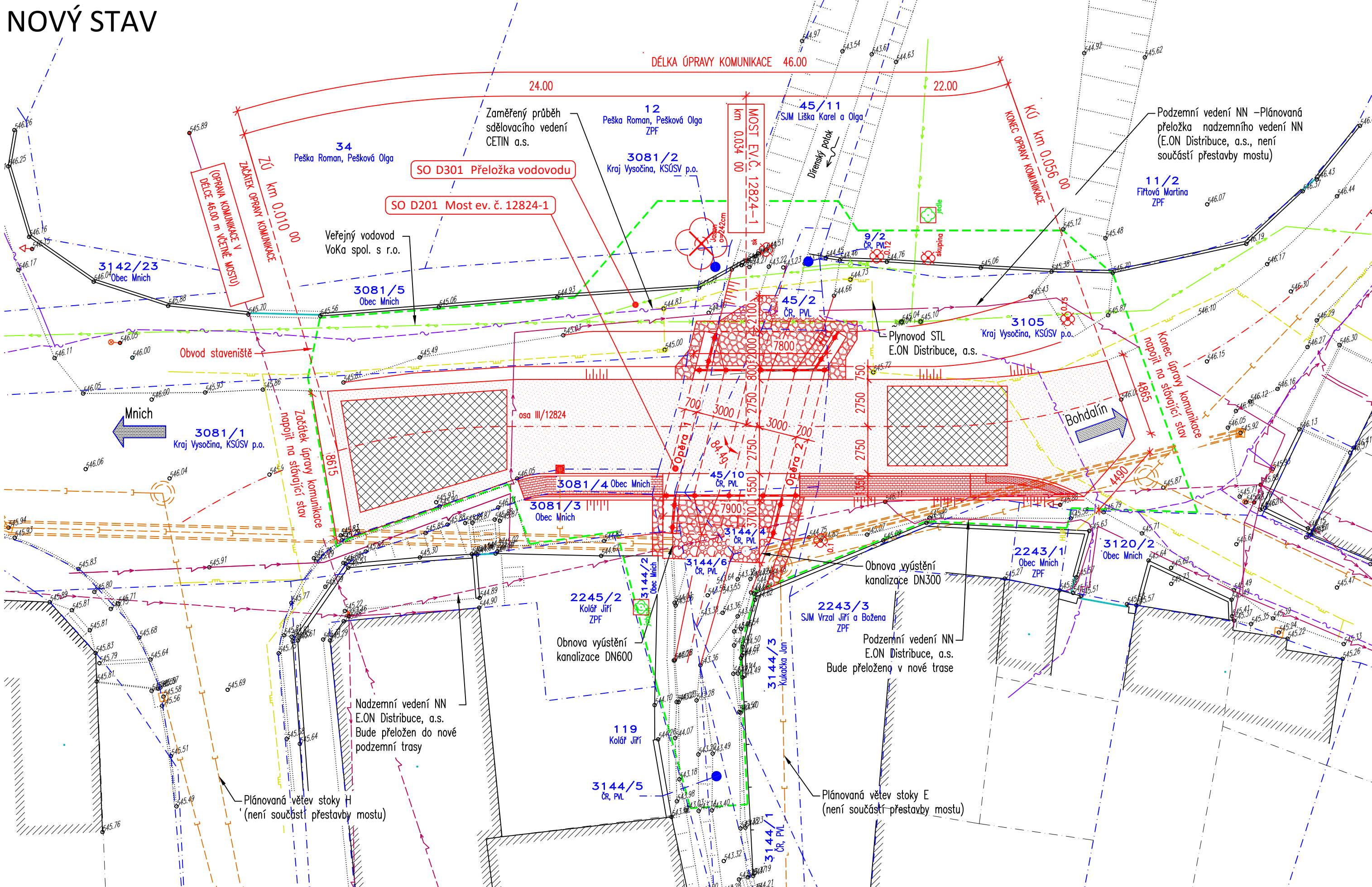


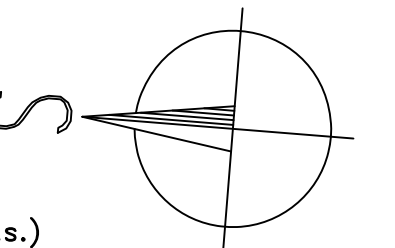
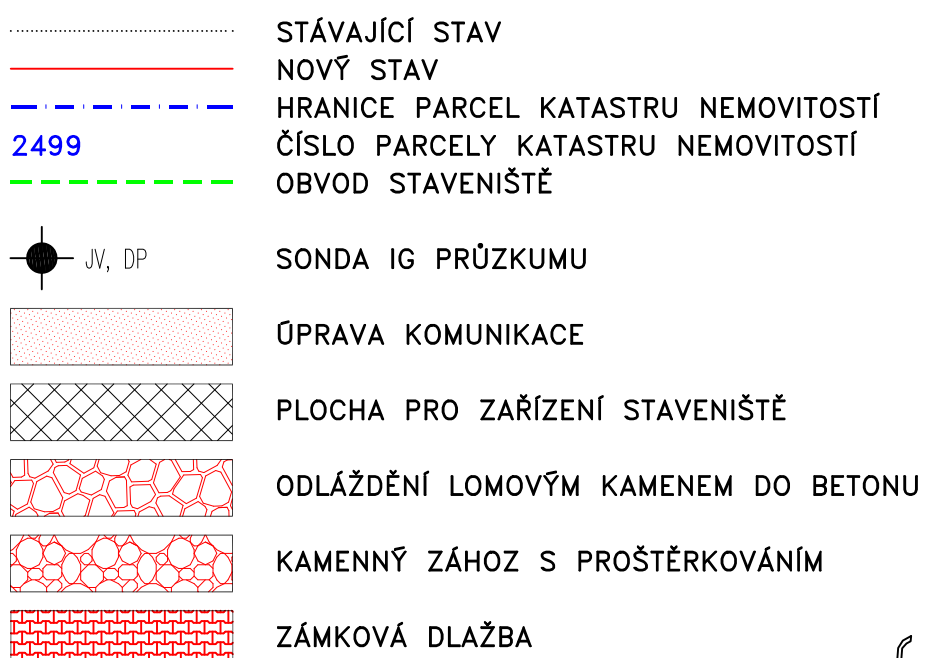
# **KOORDINAČNÍ SITUAČNÍ VÝKRES 1:200** **ZAMĚŘENÍ STÁVAJÍCÍHO STAVU**



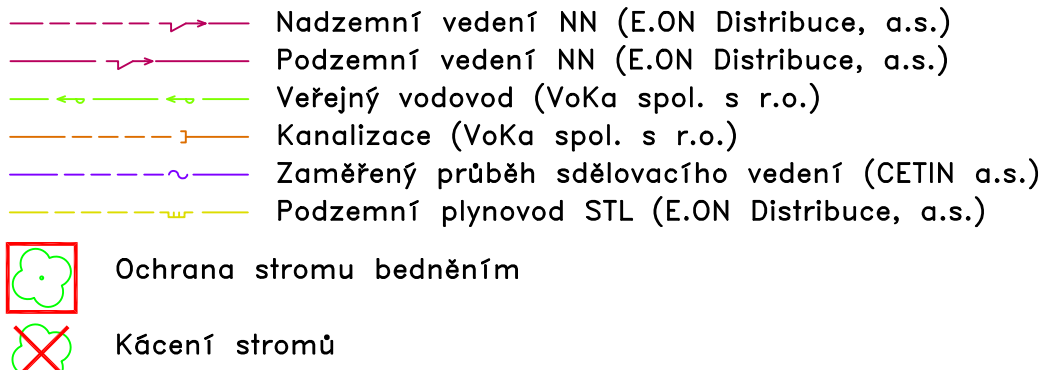
# NOVÝ STAV




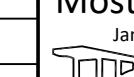
LEGENDA ČAR A ŠRAF:



Legenda sítí:



Výškový systém: Bpv  
Souřadnicový systém: S-JTSK

|                                       |                                      |   |   |               |  |
|---------------------------------------|--------------------------------------|---|---|---------------|--|
| Vedoucí projektant                    | Ing. František Pokorný               |  | <b>Mostní projekce s.r.o.</b><br>Jana Babka 2733/11,612 00 Brno<br><a href="http://www.mostniprojekce.cz">www.mostniprojekce.cz</a><br><a href="mailto:info@mostniprojekce.cz">info@mostniprojekce.cz</a><br>+420 776 583 906 |               |  |
| Zodpovědný projektant                 | Ing. František Pokorný               |   |    |               |  |
| Vypracoval                            | Václav Ondřej                        |   |   |               |  |
| Technická kontrola                    | Ing. Ladislav Štěpánek               |   |   |               |  |
| Kraj: Kraj Vysočina                   | Investor: Kraj Vysočina, KSÚSV, p.ř. |   | Datum   | 01/2021       |  |
| III/12824 Mnich - most ev. č. 12824-1 |                                      |   | Formát  | 6A4           |  |
|                                       |                                      |   | Účel  | PDPS          |  |
|                                       |                                      |   | Měřítko   | 1:200         |  |
|                                       |                                      |   | Mnich\  | C3_KoSit.dwg  |  |
| Koordinační situační výkres           |                                      |   | Číslo paré  | Číslo výkresu |  |
|                                       |                                      |   |   | C3            |  |